



Miljø- og Fødevarerministeriet
Kystdirektoratet

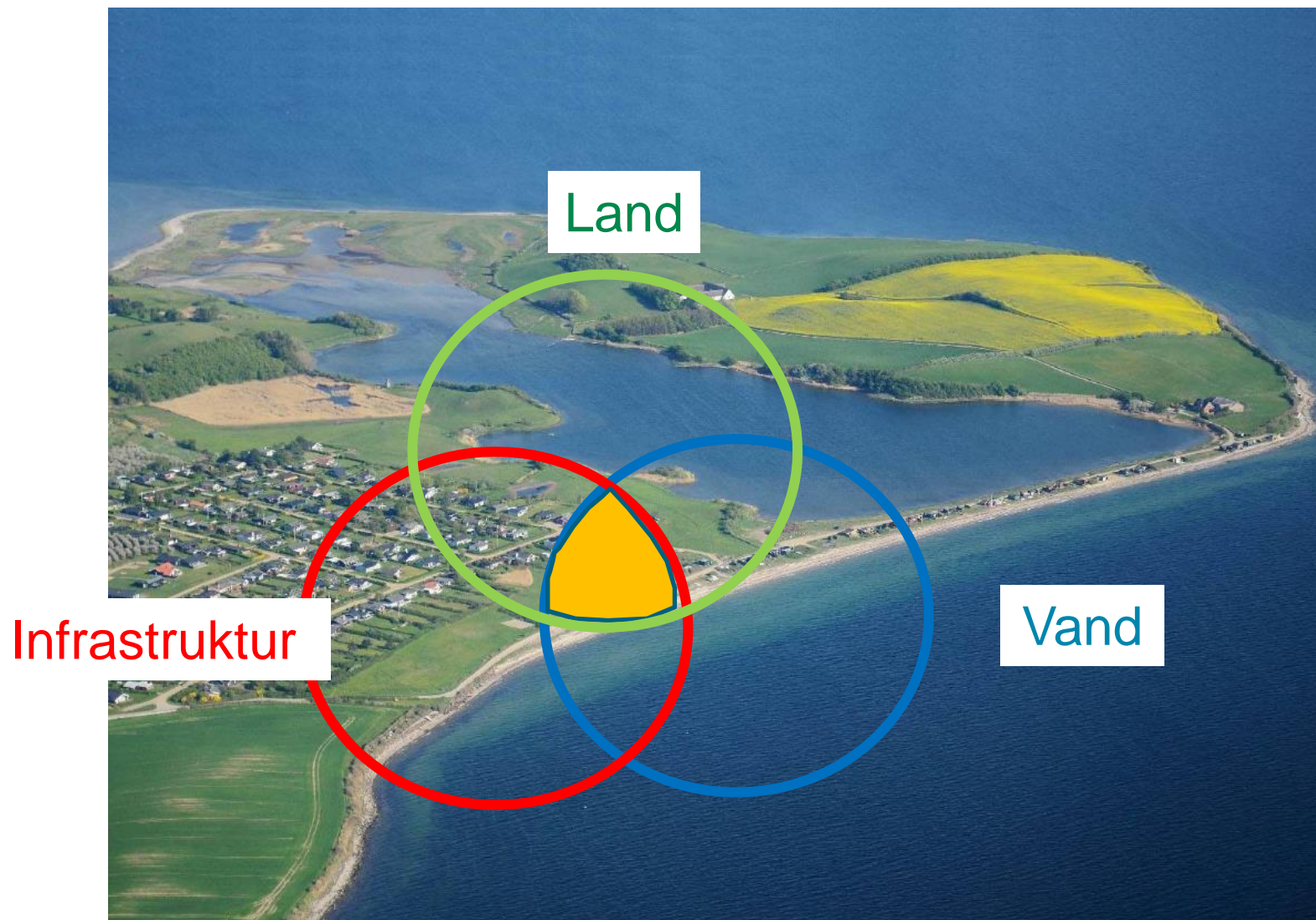
Klimaudfordringer og ny lovgivning

Politikermøde i Lemvig 4. maj 2018

Coast 2 Coast Climate Challenge

Områdechef Ane Høiberg Nielsen
Kystdirektoratet

Spændingsfelt



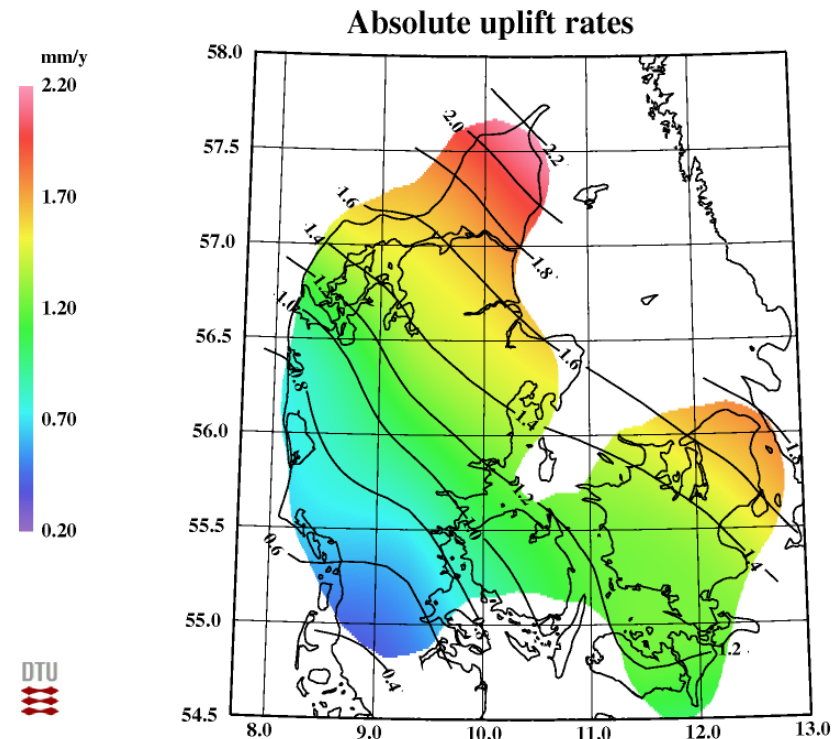
Klimaforandringer

Havspejlsstigning på indre kyster (prognoser)

	2065	2115
RCP2.6	0,3±0,2 m	0,5±0,3 m
RCP8.5	0,4±0,2 m	0,9±0,4 m


Seneste IPCC-prognoser nedskaleret til danske forhold af DMI

- Stigende stormvandstand
- Større bølgepåvirkning (vind)
- Kraftigere nedbør

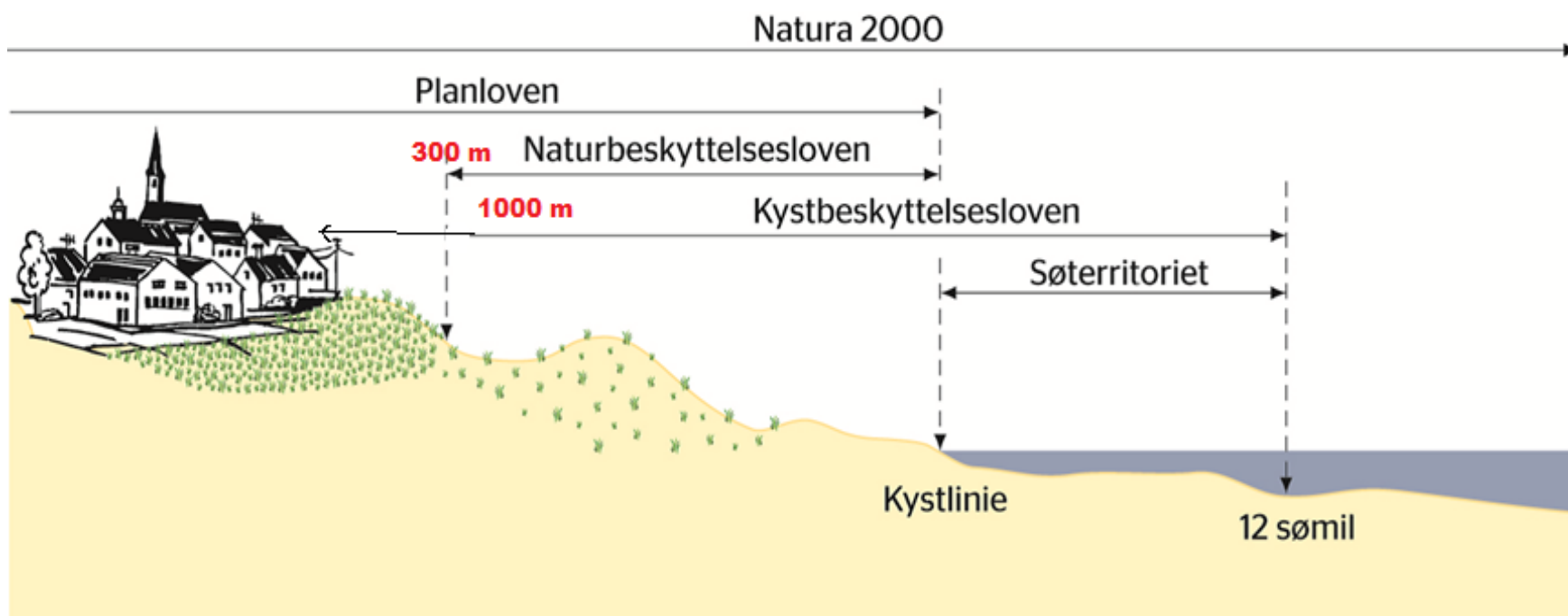


Lovgivning i kystzonen

- **Kystbeskyttelsesloven**
- **Planloven**
- **VVM-direktivet**
- **Naturbeskyttelsesloven**
- **EU naturbeskyttelsesdirektiver (Natura 2000)**
- **Oversvømmelsesloven (Oversvømmelsesdirektivet)**
- **Råstofloven**
- **Miljøvurderingsloven (strategisk miljøvurdering-direktivet)**
- **Miljømålsloven og vandplanlægningsloven (vandrammedirektivet)**
- **Havstrategiloven (havstrategirammedirektivet)**
- **Havmiljøloven**
- **Nationalparkloven**
- **Museumsloven**
- **Fiskeriloven**
- **Havneloven**



Lovgivning i kystzonen



15 initiativer til bedre beskyttelse

Miljø- og Fødevarerministeriet

Ændret formålsbestemmelse
(kystbeskyttelsesloven)

En indgang
(ny kystbeskyttelseslov)

Vejledning til bidragsfordeling

Vejledning om kystbeskyttelsesmetoder

Kortlægning af diger til beredskabsformål

Statslig risikoanalyse og vejledning

Erhvervsministeriet

Vejledning pba. ændringer i planloven

Loft over klagesagsbehandlingstid i
kystbeskyttelsessager

Fast track for klagebehandling i
kystbeskyttelsessager

Udpegning af risikoområder
(planloven)

Mulighed for opkøb af "røde huse"

Energi-, Forsynings- og Klimaministeriet

Revideret klimascenarie

DMI KlimaAtlas til kommunerne
"Klimakrystalkugle"

Medfinansieringsregler i
klimatilpasningsprojekter

Vejledning for byggeri i
kystnære områder



Kystbeskyttelsesloven:


Én indgang i kystbeskyttelsessager

- **Kommunerne bliver myndighed i kystbeskyttelsessager**
- **Suspension af anden lovgivning fx §3, fredninger, beskyttelseslinjer, vandløb (1 afgørelse - 1 klage) = smidigere sagsbehandling**
- **Kystdirektoratet fremtidige myndighedsrolle**
 - Afgiver udtalelse i kommunale fællesprojekter (kap. 1a-sager)
 - Vejleder kommunerne i kysttekniske spørgsmål
 - Udarbejder vejledninger og værktøjer



Miljø- og fødevareklagenævnet: Hurtigere klagebehandling

- Loft over klagebehandlingstiden på seks måneder i kystbeskyttelsessager
- Fast-track procedure for behandling af klager i kystbeskyttelsessager



Hjælp, vejledning og værktøjer til kommunerne

- **Kursustilbud i tre moduler til alle kystkommuner i 2018**
 - Lovgivning og sagsbehandling
 - Kommunale fællesprojekter
 - Kystbeskyttelsesmetoder
- **Manual til behandling af kystbeskyttelsessager**
- **Vejledninger og rejsehold**
 - Vejledning til bidragsfordeling i kommunale fællesprojekter (2018)
 - Vejledning om tekniske kystbeskyttelsesmetoder (2018)
 - Måltrettet vejledning via rejseholdet sammen med Miljøstyrelsen
 - Kortlægning og styrkevurdering af diger til beredskabsformål (2018-2019)



Hjælp, vejledning og værktøjer til kommunerne

- **Statslig risikoanalyse og vejledning**
 - Landsdækkende vurdering af risiko for oversvømmelser og kysterosion (2018-2020)
 - Vejledning om data og værktøjer, som kommunen kan vælge at anvende i planlægning
 - Vejledende løsningsforslag til reduktion af oversvømmelses- og erosionsrisici for sammenhængende kyststrækninger i Danmark



Hjælp, vejledning og værktøjer til kommunerne

- Ændring af planloven, så kommunerne skal udpege risikoområder og udføre afværgeforanstaltninger fx ved byudvikling
- Vejledning til planlovsændringerne
- Mulighed for opkøb af "røde huse", (frivillig ordning evt. med mulighed for erstatningsbyggegrund)
- Vejledning for byggeri i kystnære områder (sikring mod vandstandsstigninger og stormflod)



Hjælp, vejledning og værktøjer til kommunerne

- Regler for medfinansiering af kommunale klimatilpasningsprojekter (håndtering af regnvand)
- Opdateret klimascenarie (2019)
- Klima-atlas fra DMI (2020)



Større tryghed for borgerne

Det skal det være lettere for borgere og kommuner at kystbeskytte og klimatilpasse ejendomme og udsatte områder

- Hurtigere sagsbehandling og mindre bureaukrati
- Større valgfrihed
- Bedre værktøjer
- Rettidig planlægning
- Mere vejledning



Spørgsmål?

